



Révision du PLAN LOCAL D'URBANISME













7.1.1 Plan des servitudes

PLU approuvé par délibération du conseil municipal en date du 10
janvier 2023



PLAN DES SERVITUDES

Echelle 5000ème
Plan Local d'Urbanisme approuvé
par délibération du Conseil Municipal en date du
10 janvier 2023

-  Couloir réservé pour lignes Haute Tension
-  Zone sensible au tunnel (largeur 70m)
-  T1 Zone ferroviaire en bordure de laquelle peuvent s'appliquer les servitudes relatives au chemin de fer
-  Conduite diamètre 800 eau potable
-  Ligne haute tension
-  Oléoduc
-  Gazoduc
-  Servitude relative aux routes express et déviations d'agglomération EL11
-  Servitude aéroport d'ORLY
-  Réémetteur du Bois des Moquets

L'ensemble du territoire communal est compris dans le périmètre du permis exclusif de recherches d'hydrocarbures liquides ou gazeux dit "Permis de l'Essonne" accordé à la société ELF AQUITAINE (Production) par décrets des 28.04.77 et 01.07.83

